

Natur som strategisk premiss



Den globale naturkrisen utspiller seg nå

Et stort antall ekspertrapporter viser at tilstanden til havet er mer alvorlig enn mange har trodd. Men samtidig viser de at mange av løsningene på verdens utfordringer ligger nettopp i havet.



Dagbladet



MENINGER

Erna Solberg, statsminister (H)

Publisert onsdag 07. oktober 2020 -



Klima- og
miljødepartementet

«Natur og klima er
rammen om all politikk»

50



Norge når ikke ett eneste av FNs 20 naturmål – håpet henger i tynn tråd

En ny rapport viser at Norge ikke vil nå noen av FNs 20 naturmål innen fristen som er 2020. – Vi raserer grunnlaget for vår eksistens, sier Ingrid Rostad i Forum for utvikling og miljø.

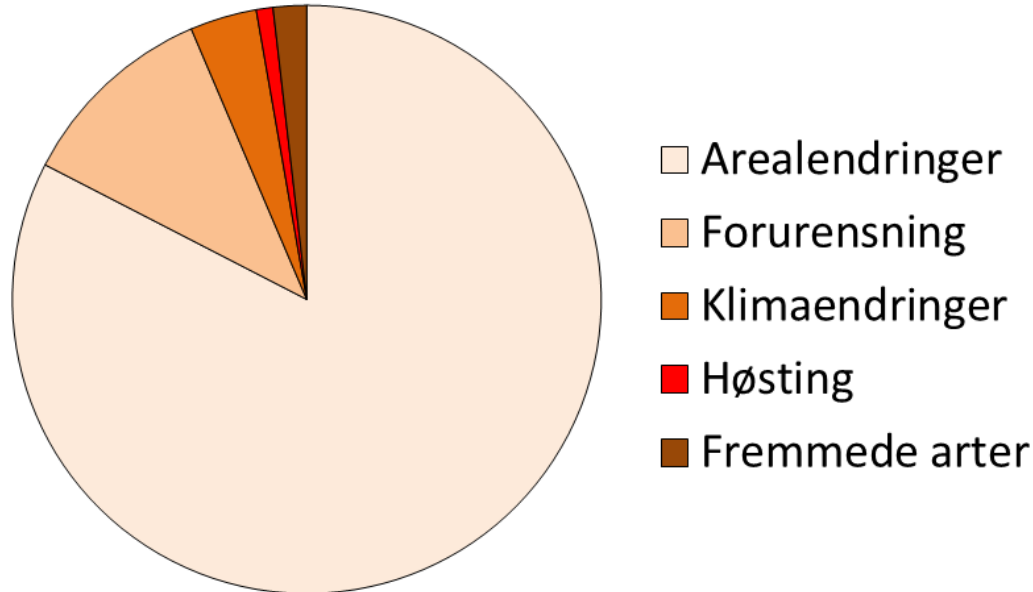
Utvid



Arealforbruket truer artene

20 % av artene er på rødlista

Arealendringer desidert største trussel



Kun 3 % av skogen er eldre enn 160 år
Tre firedeler av skogen er flatehogd



Når kulturlandskapet gror igjen, dør blomstene og biene som lever der

Innerfjellssletta Kvarv, Sørfold kommune i Nordland




Photo Credits: Before Ola Moen/Norsk Folkemuseum After Oscar Puschmann/NIBIO



Jurist: Tusenvis av byggetillatelser i strandsonen er ulovlige

Tusenvis av tillatelser til å bygge i 100-metersbeltet langs sjøen er ulovlige fordi departementet tolket loven feil fra 2009 til 2017, hevder jurist.



Regjeringa seier ja til alpinlandsby i villreinområde ved Hardangervidda

Trass motstand frå Fylkesmannen og Vegvesenet, gir regjeringa klarsignal til milliardutbygging av hytter, leilegheiter og skiheisar ved Hardangervidda. Skiheisen må stenga når villreinen kalvar.



STORE PLANAR: 120 hyttetomter, 440 leilegheiter, næringsbygg, fleire stolheiar og T-trekk er planlagd i Sysendalen på Hardangervidda.





10 % av verdens økonomi
koster ødeleggelse av natur



80 x Norges oljefond



Tap av natur som finansiell risiko



WWF har nylig publisert en rapport i samarbeid med Finans Norge. Rapporten belyser hvordan natur- og biomangfold vil påvirke finansiell risiko.

Verdien av naturgoder er anslått til å være over 100.000 milliarder kroner, og tap av natur kan ha store finansielle konsekvenser for næringslivet.

Å flytte denne blomsten gjorde skolen 10 millioner dyrere



Én uke ekstremvær har kostet en kvart milliard kroner

Styrtregnet på Østlandet den siste uka har ført til vannskader for over 250 millioner kroner. Nå krever forsikringsselskap at det opprettes en klimatilpasningsminister.



Christian Nicolai Bjørke
Journalist

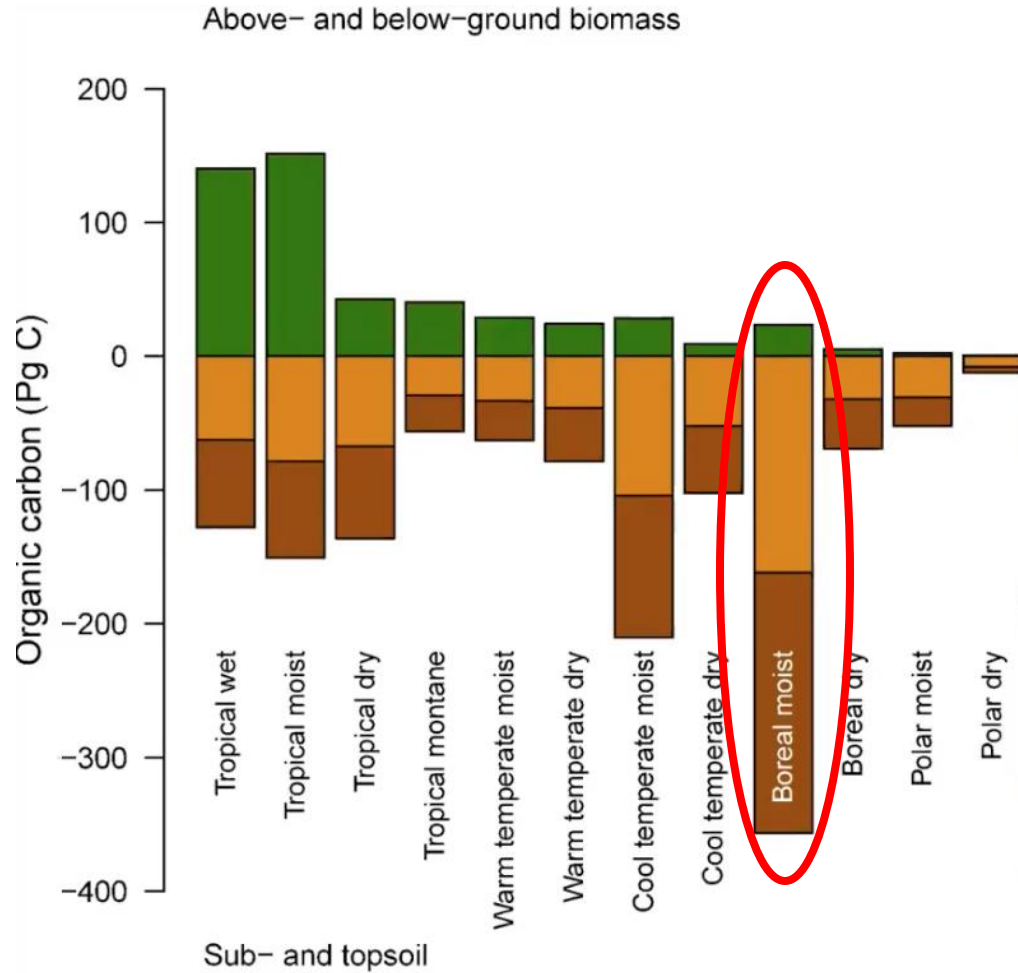


Vilde Elgaaen
Journalist

Publisert i dag kl. 06:45
Oppdatert i dag kl. 08:56


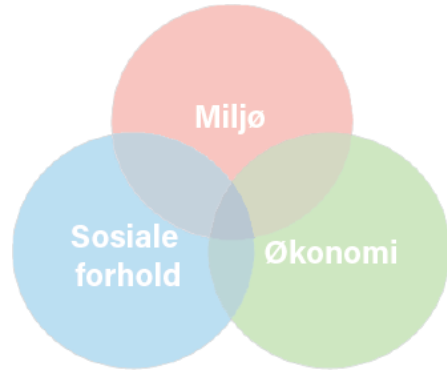
Innbyggerne i Fredrikstad ble hardt rammet av styrtregnet som lå over byen natt til søndag. Også i nabokommunen Hvaler gikk vannet høyt.

FOTO: PRIVAT

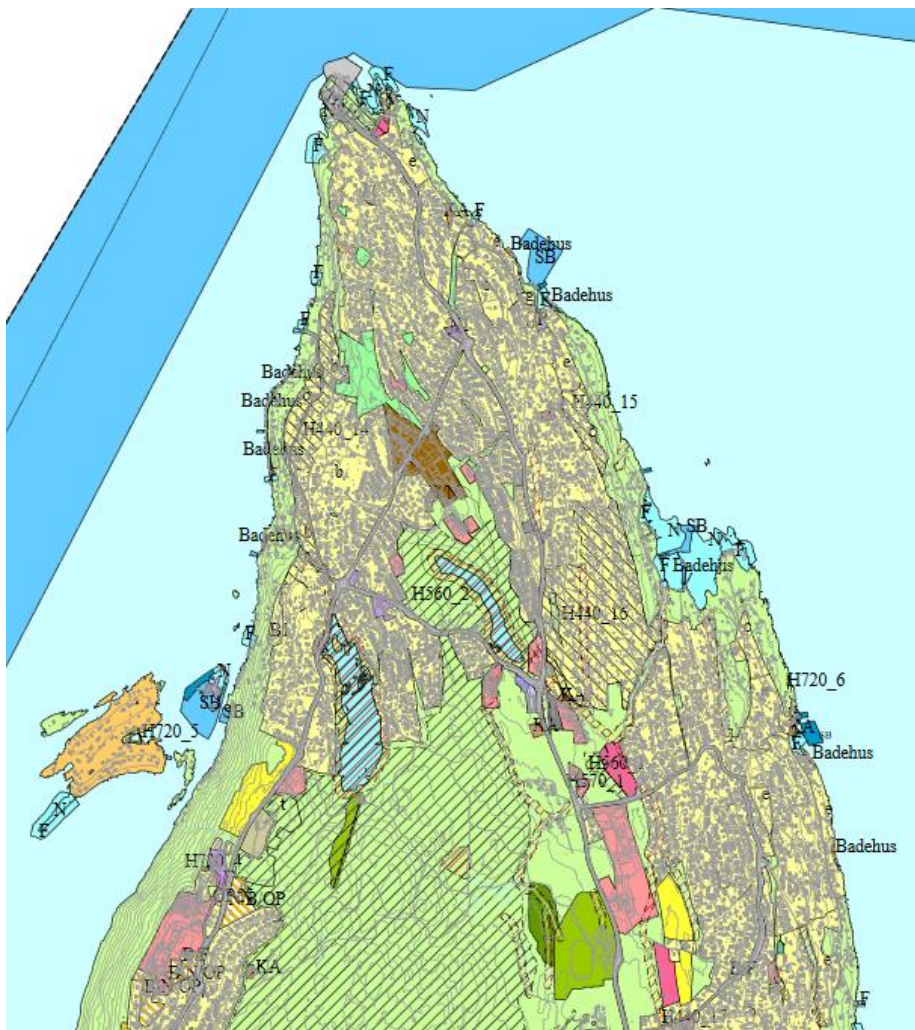




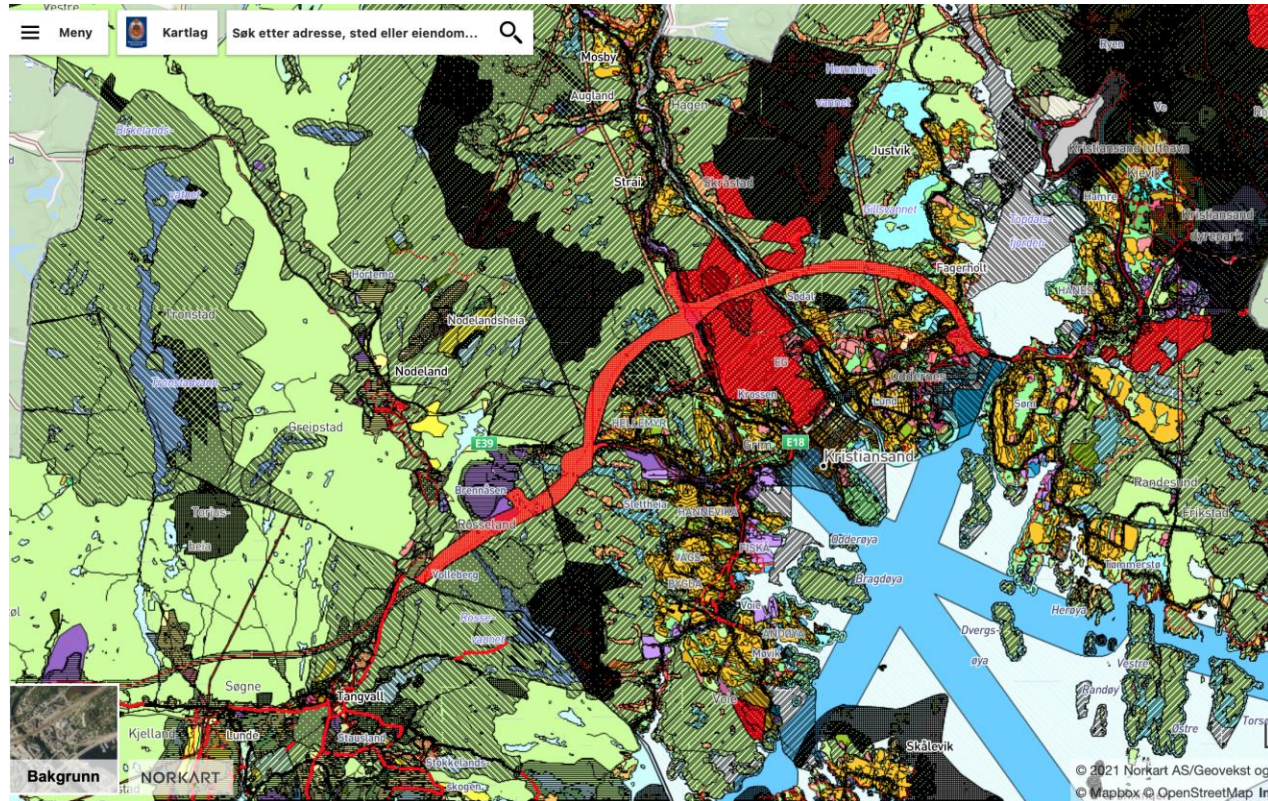
Bærekraft v. 2.0



Den kommunale arealforvaltningen!



Bruk planverket til å ta tilbake kontrollen



EVAPLAN

Forskningsprosjektet EVAPLAN:
Hensynet til naturmangfold og
jordvern **ivaretas ikke** i så stor
grad som lovgivers intensjon har
vært.



Gro Sandkjær Hanssen
Nils Aarsæther (red.)



Dette fungerer for dårlig!

Konsekvensutredninger:

Biologisk mangfold: Viser kun om det er observert rødlista arter/naturtyper i området.

Friluftslivsinteresser: Lite kvantifiserbare data over hvem som bruker området – gjerne basert kun på høringsinnspill.



Figur 10. Viser nytt plankart for Gåsbu hyttegrend B 10.

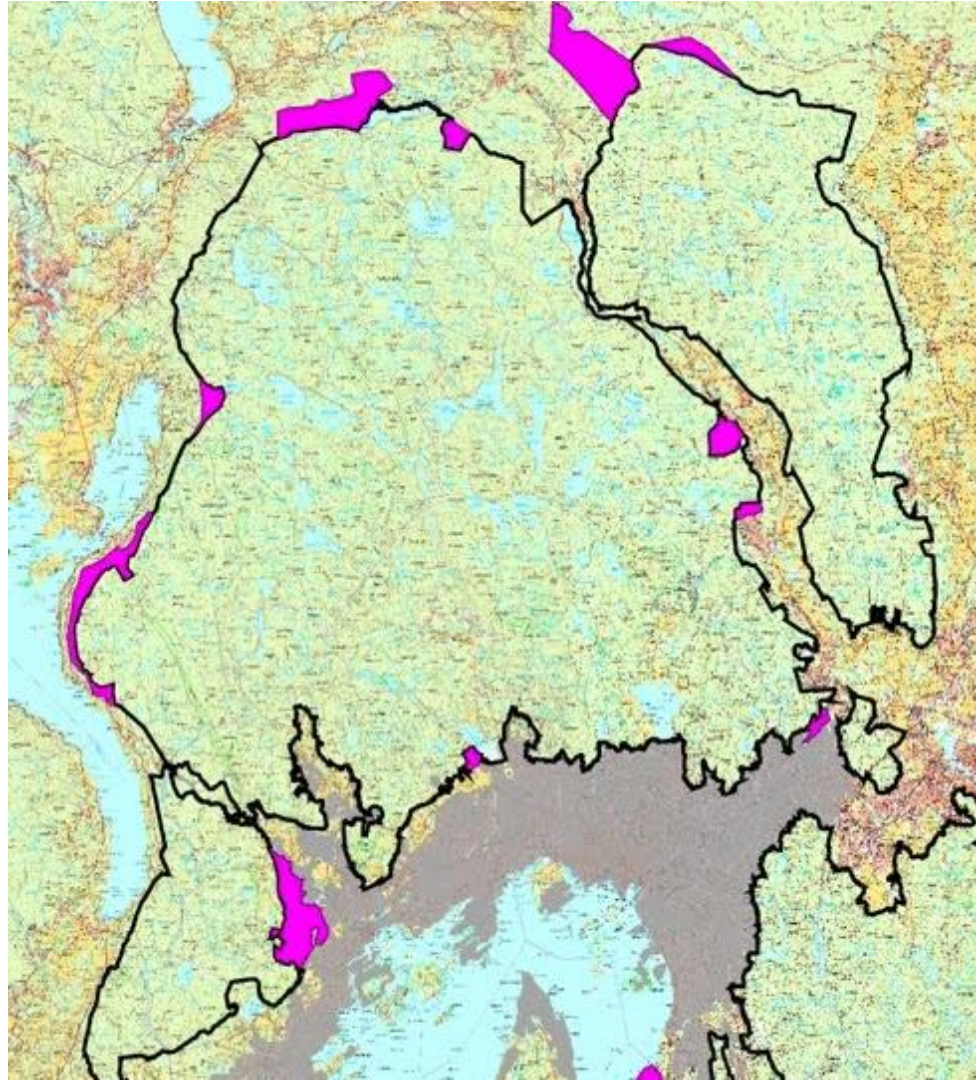
ET AREALNØYTRALT NORGE

Skal vi stanse tapet av naturmangfold, må Norge bli arealnøytralt. Det betyr at vi må gjenbruke og fortette allerede utbygde arealer, framfor å bygge ut mer natur



Balanse i naturregnskapet







Nordre Follo
kommune



Nordre Follo – kommuneplan (vedtatt 12. juni 2019)

Skal det internasjonale målet om å stanse tapet av naturmangfold nås, må Norge bli arealnøytralt. Det betyr at man må gjenbruke og fortette områder som allerede er utbyggt framfor å bygge ned natur. Det er viktig å sikre helhetlig planlegging, der virkninger for naturmangfoldet ses i sammenheng med større områder og summen av flere tiltak. Fremtidig vekst skal i hovedsak skje innenfor prioriterte utbyggingsområder.

SLIK VIL VI HA DET

- Nordre Follo har en nullvisjon for tap av matjord.
- Nordre Follo tar vare på verdifulle kulturlandskap og kulturmiljø.
- Utenfor byggesonen er kommunen arealnøytral.

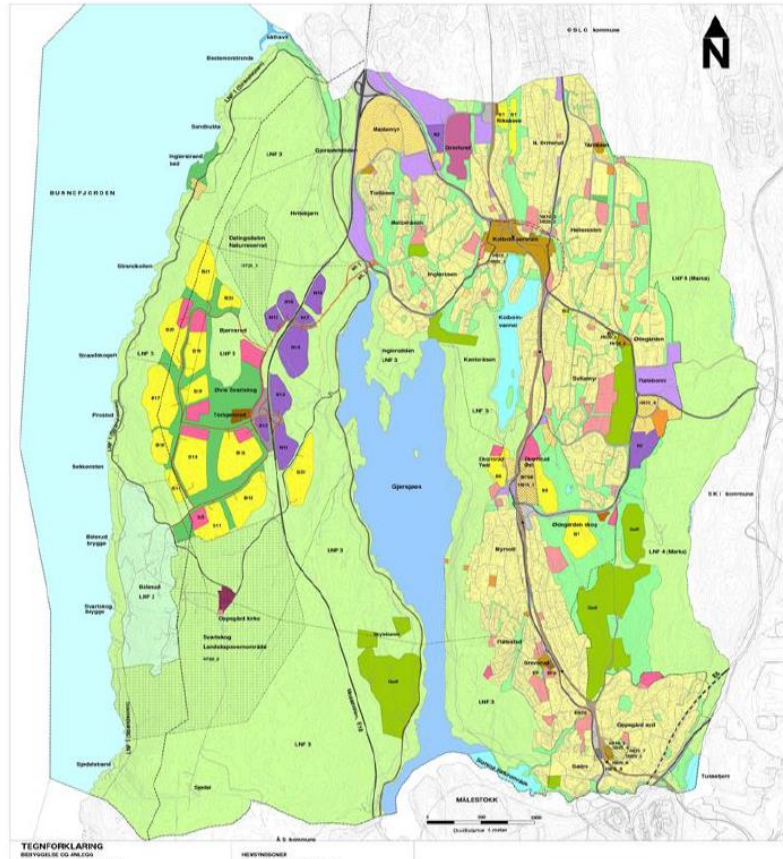
DE TTE FÅR VI TIL VE D Å

- være en arealnøytral kommune utenfor dagens bebygde områder, det vil si gjenbruke og fortette områder som allerede er utbyggt fremfor å bygge ned natur.
- sikre en ubrutt, tydelig og økologisk funksjonell forbindelse mellom de større natur- og kulturlandskapsområdene og den blågrønne strukturen i byene og tettstedene.
- verne om markagrensen.
- sikre at parker, 100-meterskoger og andre grøntarealer fremmer livskvalitet for innbyggerne og fungerer som habitat og funksjonsområder for planter og dyr.
- utarbeide kart for blågrønne strukturer

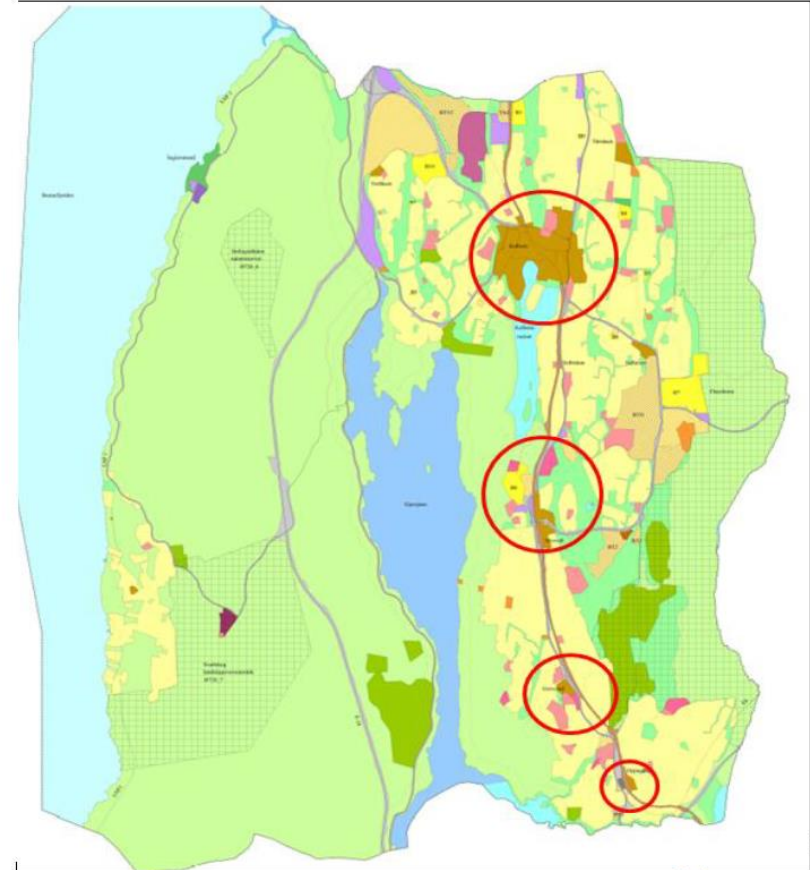
(...)

- sikre at arealnøytralitet skal gjelde for alle naturområder innenfor områder regulert til bebyggelse, slik at alle hundremeterskoger og parker ikke endres.

2007 – 2019



2019 - 2030



Follo



SABIMA


NATURKAMPEN 2021





Naturen forsvinner der du bor

Vi må ta bedre vare på naturen og artene som lever der. Men nå forsvinner norsk natur bit for bit, uten at noen har oversikt. Vi har derfor samlet tilgjengelige naturdata fra kommunene, og rangert dem etter tretten valg de har gjort som påvirker naturmangfoldet. Sjekk din kommune!



 Sammenlagt

 Satser kommunen på naturen?

 Beskytter kommunen naturen?

Plassering	Kommune	Satser	Beskytter	Sammenlagt	
1.	Birkenes	40,00 %	67,57 %	53,79 %	1-3
2.	Risør	52,00 %	38,00 %	45,00 %	1-3
3.	Vegårshei	36,00 %	53,71 %	44,86 %	1-3
4.	Arendal	56,00 %	32,50 %	44,25 %	1-3
5.	Tvedestrand	32,00 %	55,50 %	43,75 %	1-3
6.	Sirdal	36,00 %	49,57 %	42,79 %	1-3

Arendal 44,25 prosent av maksimal totalsum

#90 /356 i Norge

#4 /25 i Aegder



Satser kommunen på natur



Naturkompetanse i kommunen



Artsrik natur kan sikres når arealforvalterne har kunnskap om den. En kommune som velger å ansette en naturforvalter eller biolog, satser på kunnskapsbasert forvaltning av natur og vil kunne gi lokalpolitikerne bedre innsikt i kommunens naturverdier.

Beløp per innbygger brukt på natur- og friluftslivskompetanse: **78,00 kr**

Resultat: **50 prosent**



Alder på arealplan



Om en kommune har god eller dårlig kontroll på hvordan arealene brukes, kan blant annet vurderes ut fra når den sist laget arealplan. En kommune med gamle planer har planer basert på gammel kunnskap.

Nyeste versjon: **2019**

Resultat: **90 prosent**



Kommunedelplan naturmangfold



Kommuner som lager kommunedelplan for naturmangfold har samlet verdifull kunnskap om naturverdiene de råder over. Oversikten er veiledende for hvilke områder som ikke blir åpnet for utbygging i areal-/reguleringsplan. Med en slik plan følger også en handlingsplan for hvordan målene om å sikre kommunens naturmangfold skal nås.

Har kommunen en kommunedelplan naturmangfold? **Ja/under utvikling**

Resultat: **100 prosent**










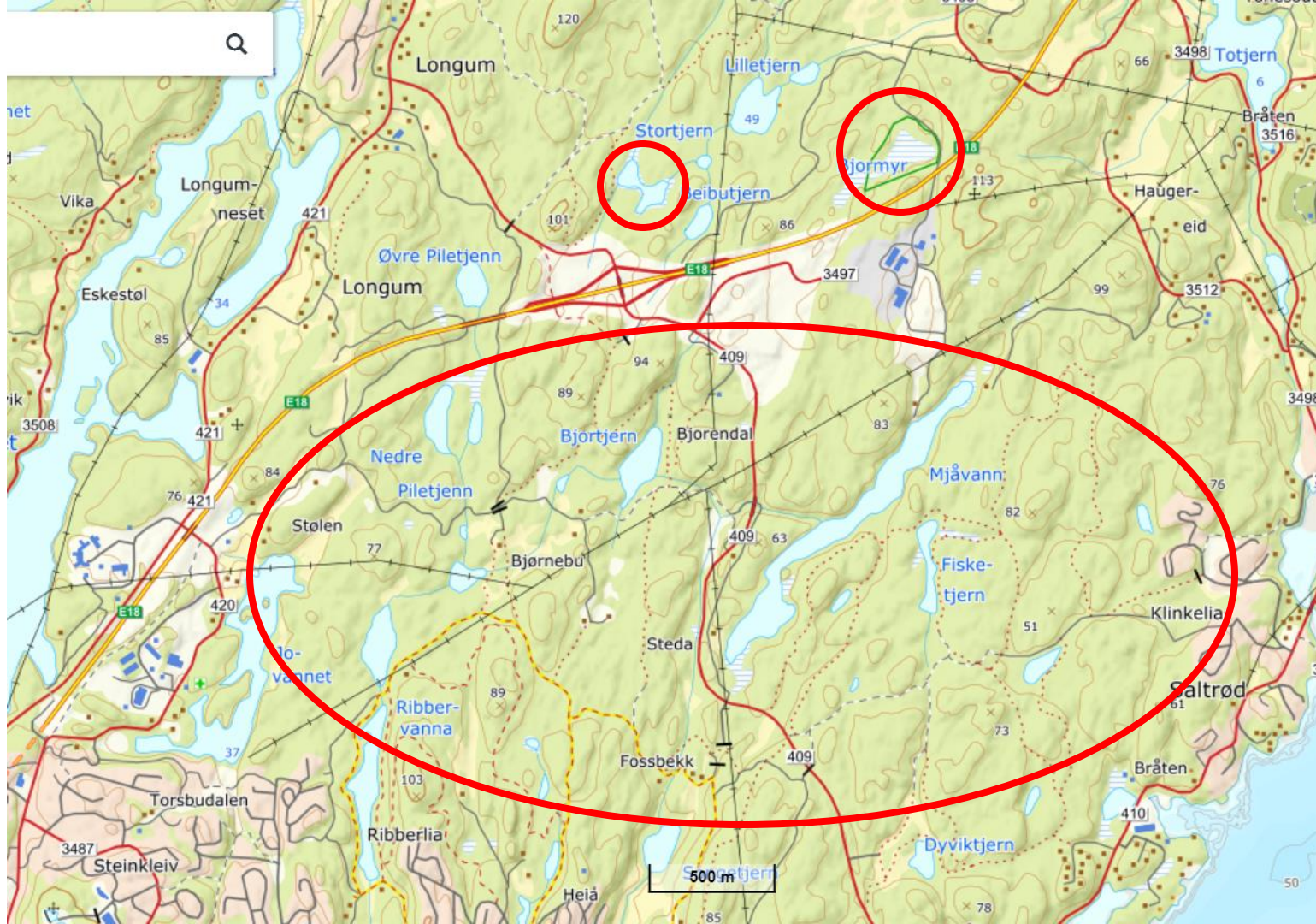




SABIMA



500 m



**Vei videre til Eyde
Energipark (batterifabrikken)**

Skole

Neskilen

**Uller-
åsen**

**Barne-
hage**

**Ny vei frem til
Arendal havn**

**Dagens vei
gjennom sentrum**

Arendal havn

Nymo Mek.

Tromøysund



Tesla soleklart på topp i mars

Tesla leverte nesten hver tredje nye personbil i Norge i mars.

🕒 1 min Publisert: 01.04.22 – 14.11 Oppdatert: en måned siden

